

ОПИСАНИЕ МЕСТОПОЛОЖЕНИЯ ГРАНИЦ

Строительство ЛЭП-10кВ (ориентировочной протяженностью 11,76 км) отпайками от ВЛ-10кВ №7 ПС 110/10 «Моисеево». Строительство ЛЭП- 10кВ (ориентировочной протяженностью 13,73 км) отпайками от ВЛ- 10кВ №2 ПС 35/10 «Попки», двух ТП-10/0,4кВ (ориентировочной мощностью 2х100 кВа), двух ВЛИ-0,4кВ (ориентировочной протяженностью 2х0,010 км) установка шкафов 0,4кВ с коммутационным аппаратом (2 единицы), для электроснабжения объекта: «Объекта животноводства», расположенного по адресу: Волгоградская область, Котовский район, Котовское лесничество, Попковское участковое лесничество, квартал 36 выдел 9, часть выдела 12, Котовский РЭС (34-1- 21-00600333- заявитель ООО «ВЕЛЕС»)

(наименование объекта, местоположение границ которого описано (далее - объект)

Раздел 1

Сведения об объекте		
№ п/п	Характеристики объекта	Описание характеристик
1	2	3
1	Местоположение объекта	
2	Площадь объекта ± величина погрешности определения площади (P ± ΔP)	201 264 м ² ± 1 м ²
3	Иные характеристики объекта	Вид объекта реестра границ: Зона с особыми условиями использования территории Вид объекта по документу: Зона публичного сервитута

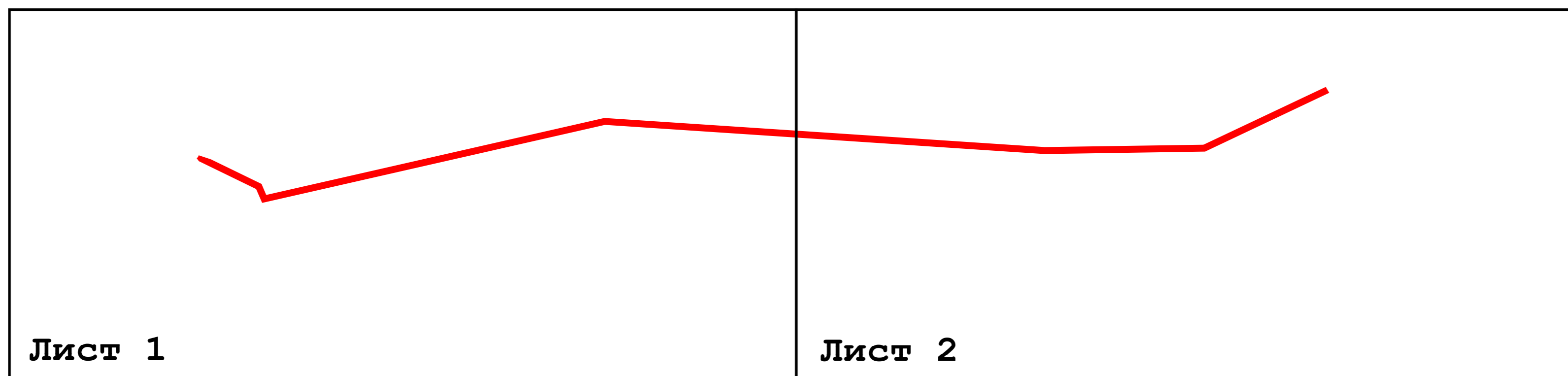
Раздел 2

Сведения о местоположении границ объекта

1. Система координат МСК-34 зона 2					
2. Сведения о характерных точках границ объекта					
Обозначение характерных точек границ	Координаты, м		Метод определения координат характерной точки	Средняя квадратическая погрешность положения характерной точки (Mt), м	Описание обозначения точки на местности (при наличии)
	X	Y			
1	2	3	4	5	6
1					
1	652 548,48	2 196 998,13	Картометрический метод	0,01	—
2	652 821,10	2 196 970,35		0,01	
3	652 911,15	2 197 426,72		0,01	
4	652 976,25	2 197 412,98		0,01	
5	653 390,49	2 197 570,63		0,01	
6	653 347,54	2 197 722,44		0,01	
7	653 334,60	2 197 714,05		0,01	
8	653 370,44	2 197 586,53		0,01	
9	652 974,47	2 197 435,84		0,01	
10	652 893,88	2 197 452,84		0,01	
11	652 803,40	2 196 994,27		0,01	
12	652 548,21	2 197 020,27		0,01	
1	652 548,48	2 196 998,13		0,01	
2					
13	653 351,62	2 197 723,34	Картометрический метод	0,01	—
14	653 323,13	2 197 804,51		0,01	
15	653 154,57	2 198 139,47		0,01	
16	653 072,73	2 198 172,94		0,01	
17	653 611,67	2 200 450,72		0,01	
18	653 407,76	2 203 403,48		0,01	
19	653 424,99	2 204 472,09		0,01	
20	653 824,49	2 205 285,53		0,01	
21	653 804,74	2 205 295,23		0,01	
22	653 403,07	2 204 477,37		0,01	
23	653 385,75	2 203 402,90		0,01	
24	653 589,49	2 200 452,54		0,01	
25	653 047,03	2 198 159,86		0,01	
26	653 138,43	2 198 122,38	0,01		
27	653 332,80	2 197 736,43	0,01		
13	653 351,62	2 197 723,34	0,01		
3. Сведения о характерных точках части (частей) границы объекта					
1	2	3	4	5	6
—	—	—	—	—	—

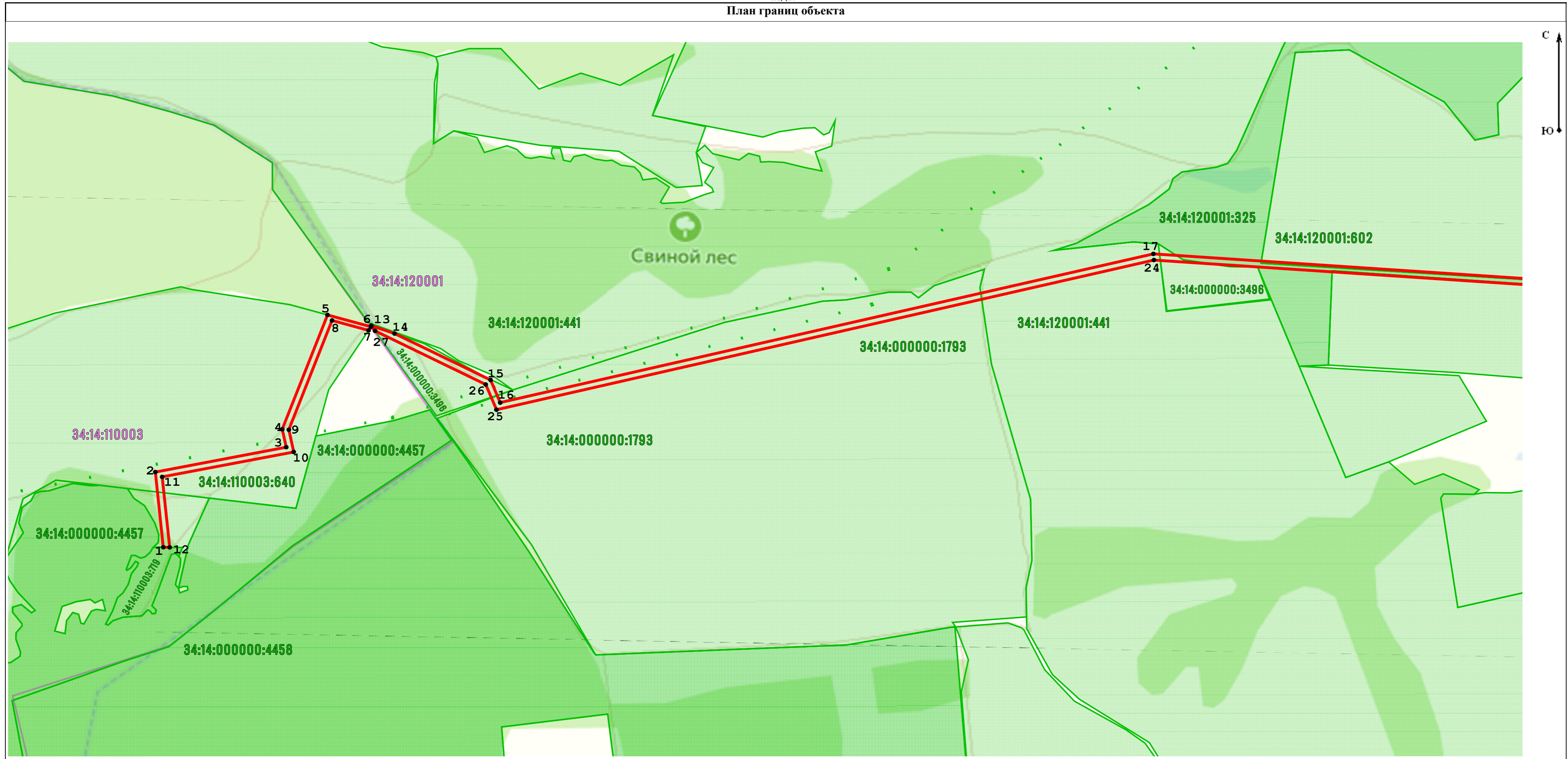
Раздел 4
План границ объекта

С
Ю









Масштаб 1:25 000

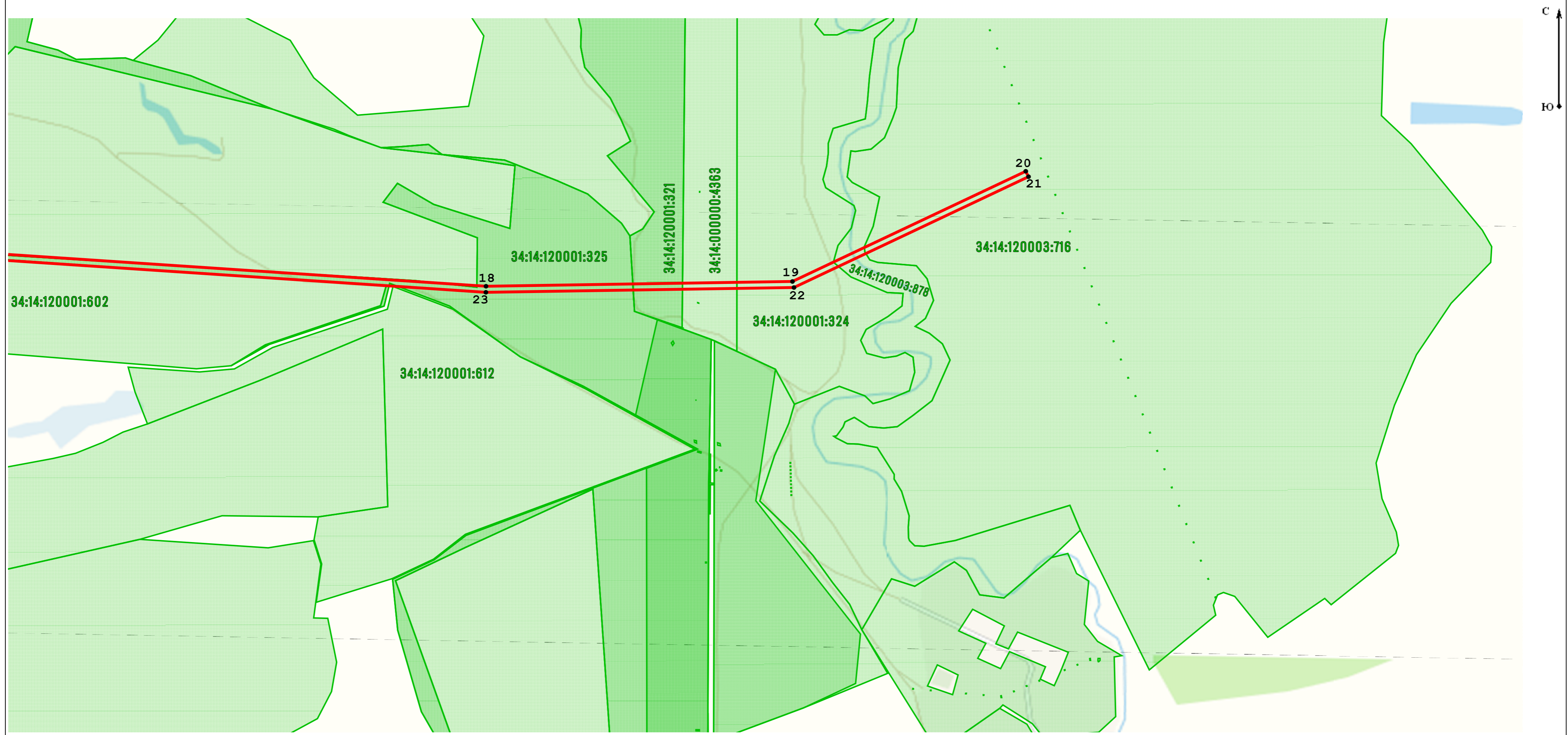
Раздел 4
План границ объекта









Масштаб 1:10 000

- Используемые условные знаки и обозначения:**
-  - Граница устанавливаемой зоны публичного сервитута
 -  - Граница земельных участков, учтенных в ЕГРН
 -  - Граница кадастровых кварталов
 -  1 - Характерная точка границы устанавливаемой зоны публичного сервитута
 -  34:14:110003:537 - Кадастровые номера земельных участков, учтенных в ЕГРН
 -  34:14:110004 - Номера кадастровых кварталов

Раздел 4
План границ объекта



Масштаб 1:10 000

- Используемые условные знаки и обозначения:**
-  - Граница устанавливаемой зоны публичного сервитута
 -  - Граница земельных участков, учтенных в ЕГРН
 -  - Граница кадастровых кварталов
 -  1 - Характерная точка границы устанавливаемой зоны публичного сервитута
 -  34:14:110003:537 - Кадастровые номера земельных участков, учтенных в ЕГРН
 -  34:14:110004 - Номера кадастровых кварталов

Прохождение границы		Описание прохождения границы
от точки	до точки	
1	2	3
—	—	—